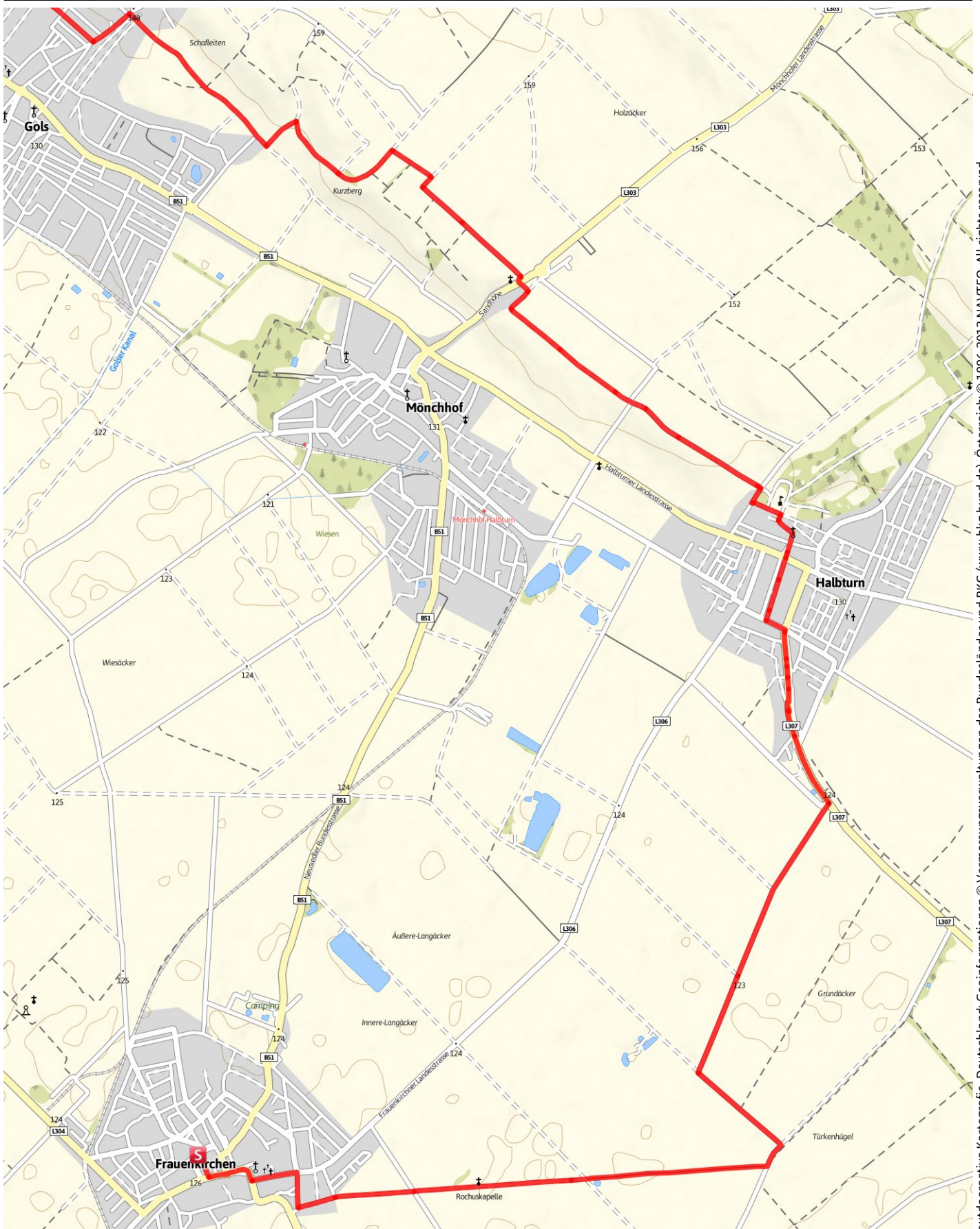


Jakobsweg Burgenland

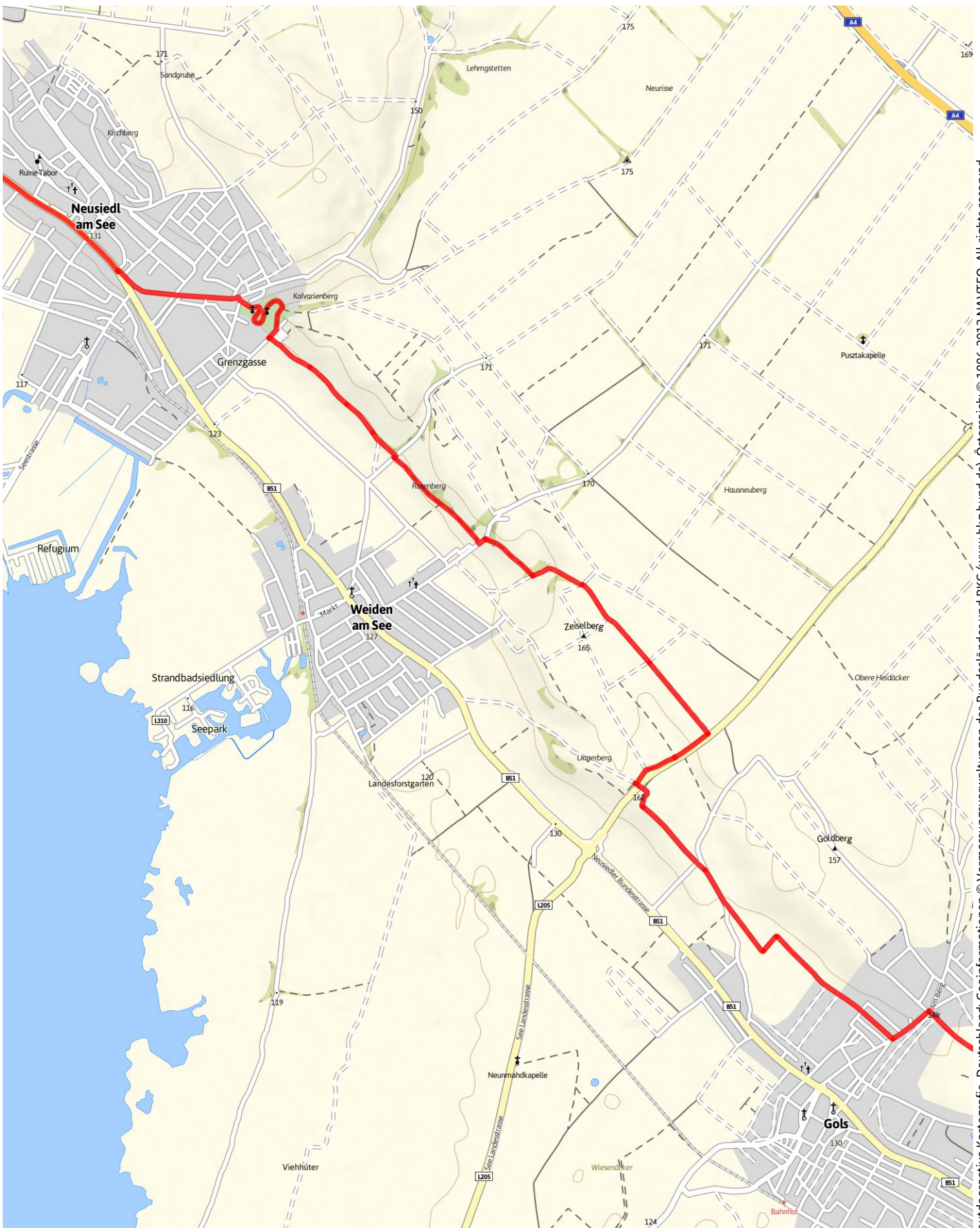
Länge 55,7 km **Dauer** 13:37 h **Höhenmeter** ▲ 544 m ▼ 506 m



outdooractive Kartografie, Deutschland: Geoinformationen © Vermessungsverwaltungen der Bundesländer und BKG (www.bkg.bund.de), Österreich: © 1996-2012 NAVTEQ. All rights reserved., Italien: © 1994-2012 NAVTEQ. All rights reserved., Schweiz: Geodata © swisstopo (5704002735)

Jakobsweg Burgenland

Länge 55,7 km **Dauer** 13:37 h **Höhenmeter** ▲ 544 m ▼ 506 m



outdooractive Kartografie, Deutschland: Geoinformationen © Vermessungsverwaltungen der Bundesländer und BKG (www.bkg.bund.de), Österreich: © 1996-2012 NAVTEQ. All rights reserved., Italien: © 1994-2012 NAVTEQ. All rights reserved., Schweiz: Geodata © swisstopo (5704002735)

Jakobsweg Burgenland

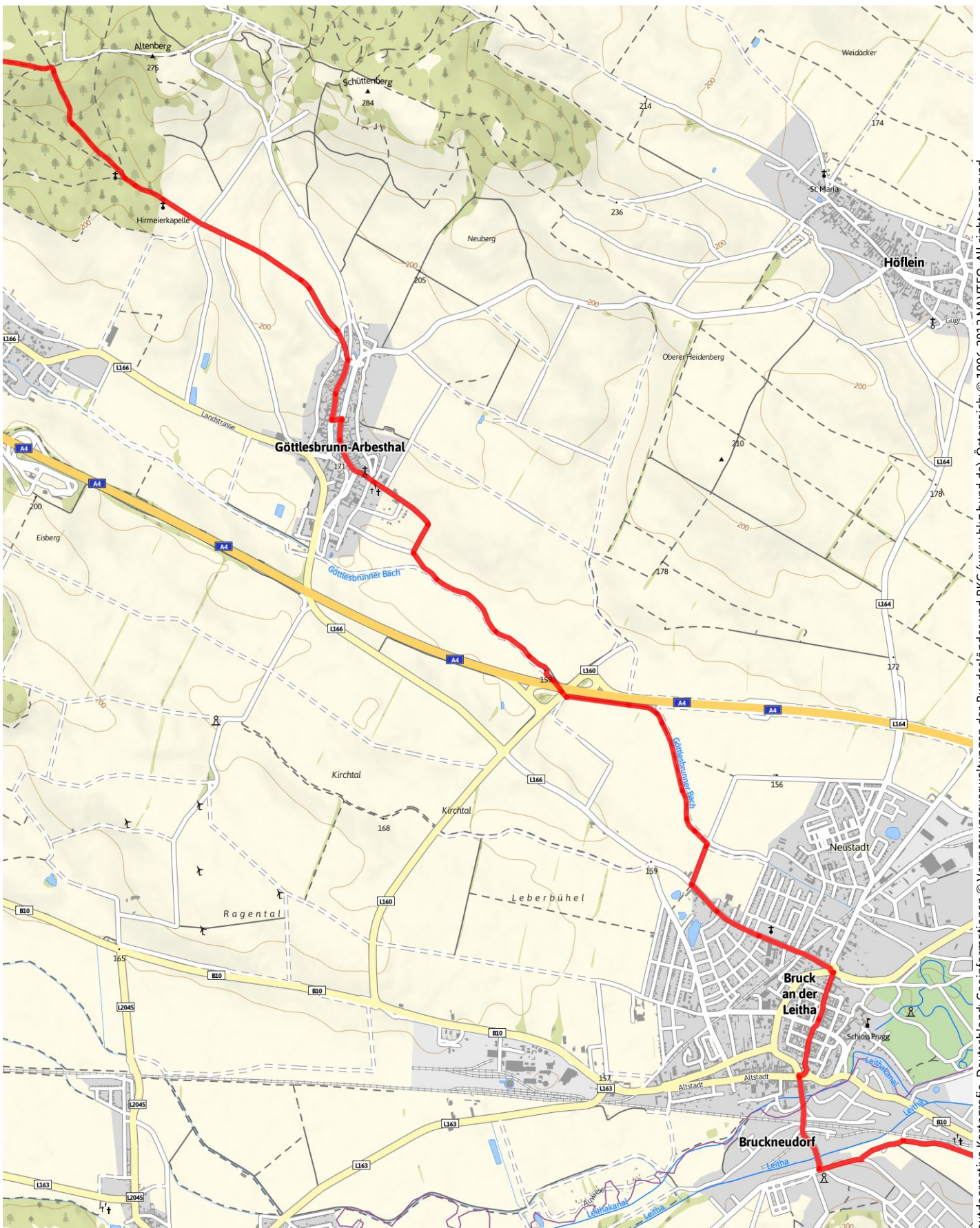
Länge 55,7 km **Dauer** 13:37 h **Höhenmeter** ▲ 544 m ▼ 506 m



outdooractive Kartografie, Deutschland: Geoinformationen © Vermessungsverwaltungen der Bundesländer und BKG (www.bkg.bund.de), Österreich: © 1996-2012 NAVTEQ. All rights reserved.
Italien: © 1994-2012 NAVTEQ. All rights reserved., Schweiz: Geodata © swisstopo (5704002735)

Jakobsweg Burgenland

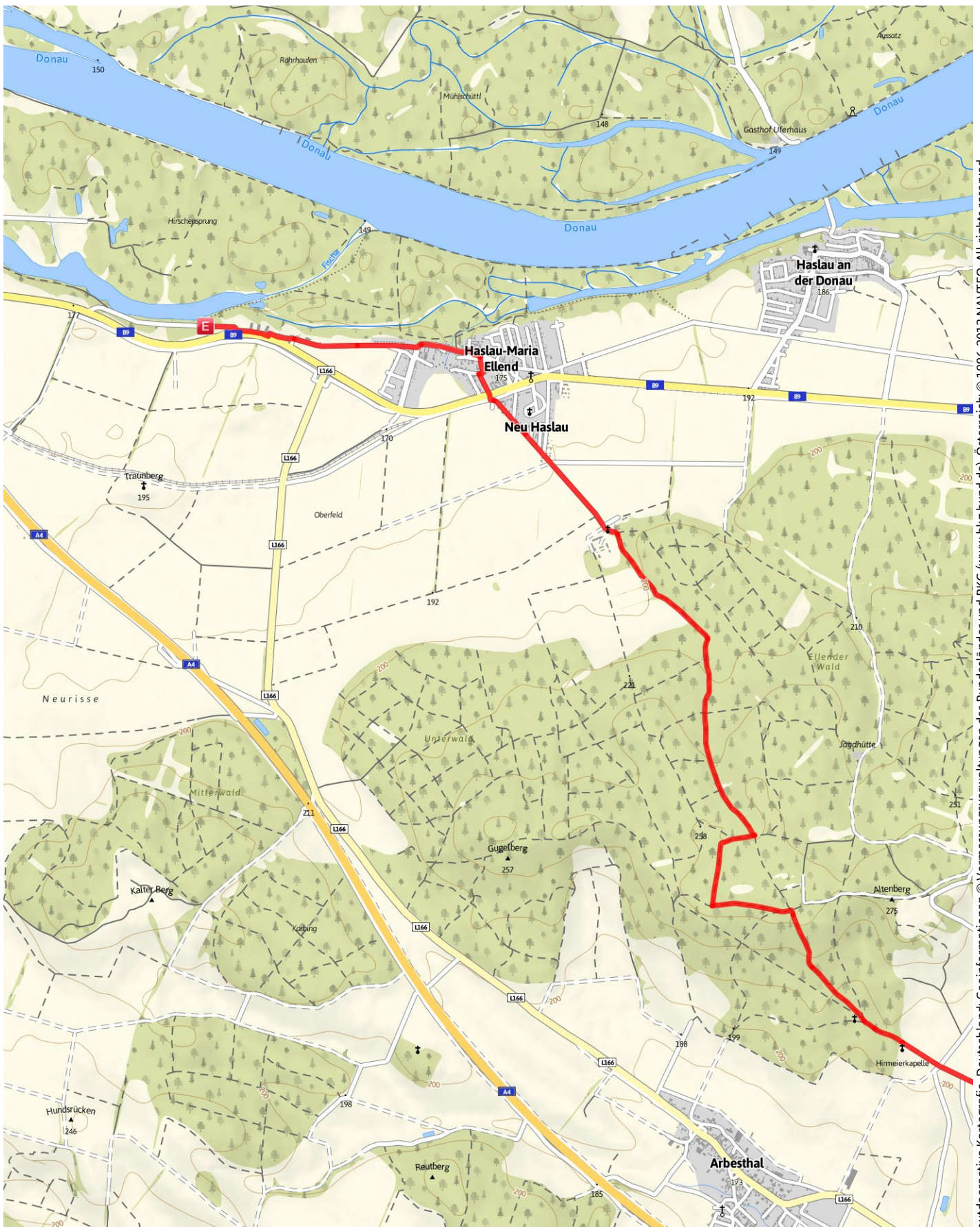
Länge 55,7 km **Dauer** 13:37 h **Höhenmeter** ▲ 544 m ▼ 506 m



outdooractive Kartografie, Deutschland: Geoinformationen © Vermessungsverwaltungen der Bundesländer und BKG (www.bkg.bund.de), Österreich: © 1996-2012 NAVTEQ. All rights reserved., Italien: © 1994-2012 NAVTEQ. All rights reserved., Schweiz: Geodata © swisstopo (5704002735)

Jakobsweg Burgenland

Länge 55,7 km **Dauer** 13:37 h **Höhenmeter** ▲ 544 m ▼ 506 m



outdooractive Kartografie, Deutschland: Geoinformationen © Vermessungsverwaltungen der Bundesländer und BKG (www.bkg.bund.de), Österreich: © 1996-2012 NAVTEQ. All rights reserved.
Italien: © 1994-2012 NAVTEQ. All rights reserved., Schweiz: Geodata © swisstopo (5704002735)